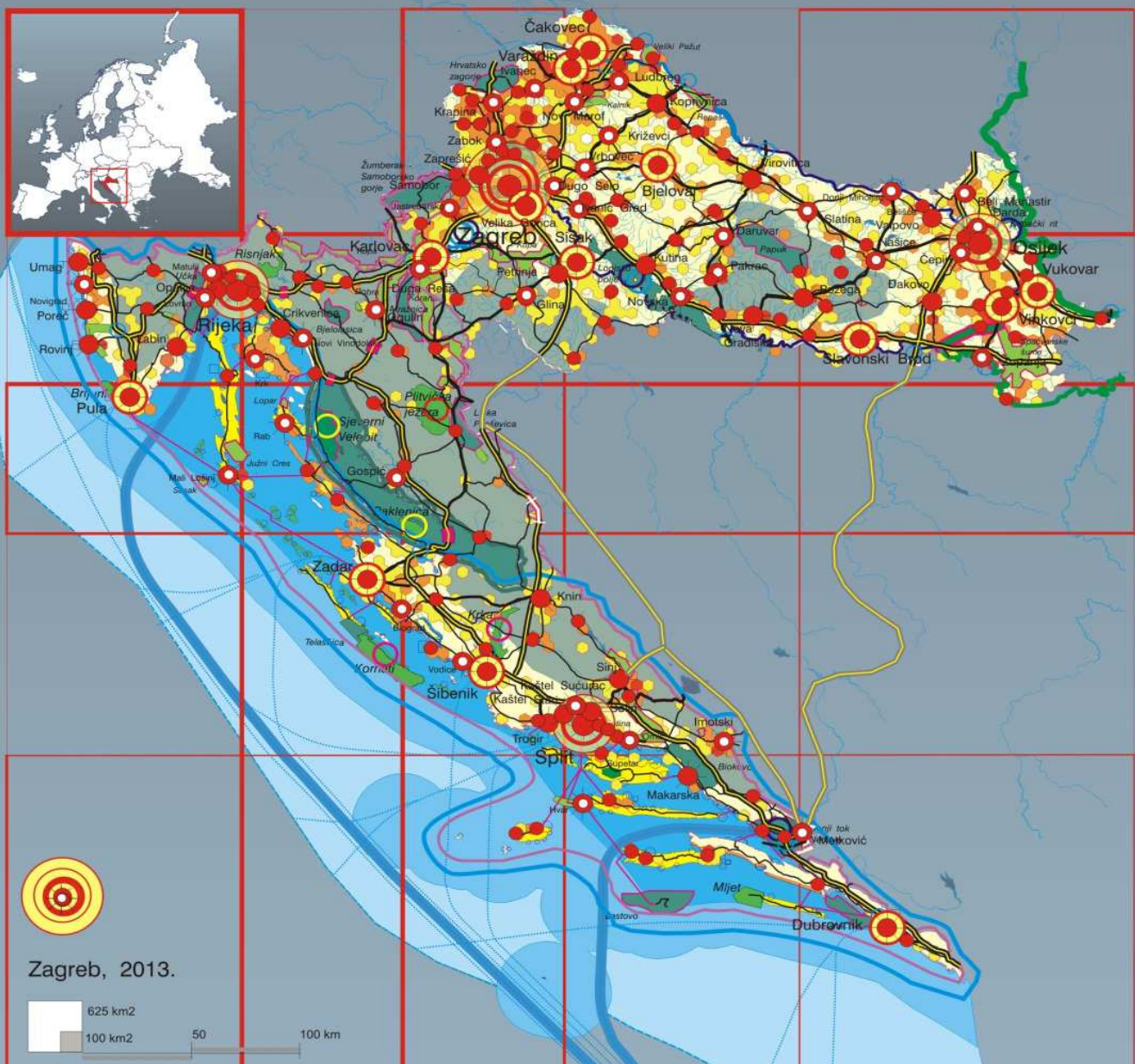


Izmjena i dopuna Strategije prostornog uređenja Republike Hrvatske

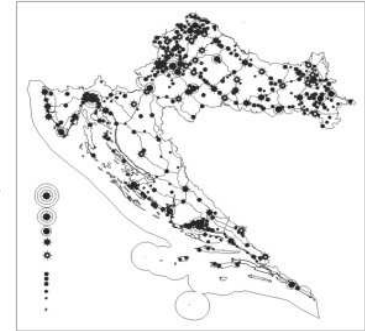
Republika Hrvatska

Ministarstvo graditeljstva i prostornoga uređenja
Zavod za prostorno planiranje



Izmjena i dopuna Strategije i Programa prostornog uređenja Republike Hrvatske

MINISTARSTVO GRADITELJSTVA I PROSTORNOGA UREĐENJA
Zavod za prostorno planiranje



4. Poglavlje:

Prostorno razvojna i planska usmjerenja

Sektor:

Prometni sustav

Tema:

Cestovni promet

Autoceste - brze ceste; pravci, koridori i trase (planovi i istraživanja)

Godina podataka - stanje - planirano:
1997., 2005. i 2015.

Kartografski prikaz:

44-02

Izvori podataka:

Ministarstvo razvitka i obnove i Ministarstvo pomorstva, prometa i veza, 1997.
Ministarstvo pomorstva, prometa i infrastrukture, 2012.

Zagreb, 2013.



Izmjena i dopuna Strategije i Programa prostornog uređenja Republike Hrvatske

MINISTARSTVO GRADITELJSTVA I PROSTORNOGA UREĐENJA
Zavod za prostorno planiranje



4. Poglavlje:

Prostorno razvojna i planska usmjerenja

Sektor:

Prometni sustav

Tema:

Željeznički promet

Generalna mreža brzih pruga, postojeće pruge I. i II. reda

Godina podataka - stanje - planirano:
1996., 2005. i 2015.

Kartografski prikaz:
44-03

Izvori podataka:

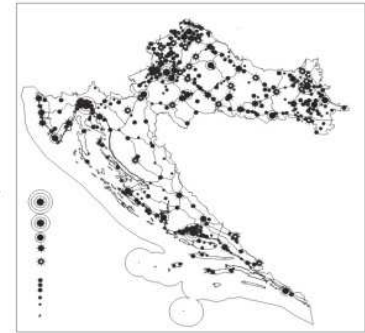
Ministarstvo pomorstva, prometa i veza, 1996. i Ministarstvo pomorstva, prometa i infrastrukture 2012.

Zagreb, 2013.



Izmjena i dopuna Strategije i Programa prostornog uređenja Republike Hrvatske

MINISTARSTVO GRADITELJSTVA I PROSTORNOGA UREĐENJA
Zavod za prostorno planiranje



4. Poglavlje:

Prostorno razvojna i planska usmjerenja

Sektor:

Prometni sustav

Tema:

Pomorski promet

Luke otvorene za javni promet i međunarodni plovni putovi

Godina podataka - stanje - planirano:
1989., 1993. i 1997.

Kartografski prikaz:
44-04

Izvori podataka:


Ministarstvo pomorstva, prometa i veza, 1996. i 1997., Ministarstvo pomorstva, prometa i infrastrukture 2012.

Zagreb, 2013.



Izmjena i dopuna Strategije i Programa prostornog uređenja Republike Hrvatske

MINISTARSTVO GRADITELJSTVA I PROSTORNOGA UREĐENJA
Zavod za prostorno planiranje



4. Poglavlje:

Prostorno razvojna i planska usmjerenja

Sektor:

Prometni sustav

Tema:

Cijevni promet - naftovodi/produktovodi i plinovodi

Program razvoja magistralne mreže i objekata

Godina podataka - stanje - planirano:

1995., 2005. i 2015.

Kartografski prikaz:

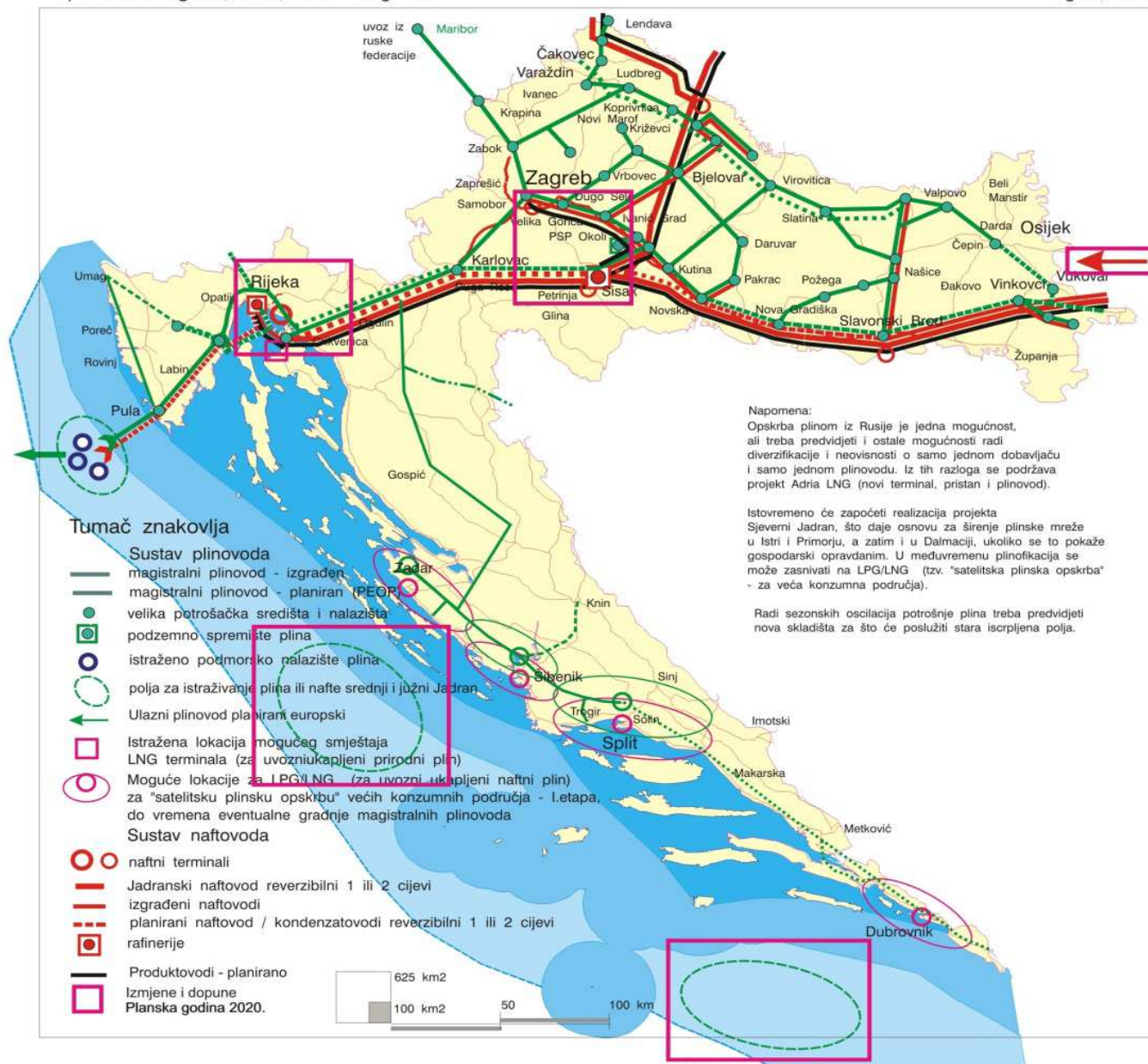
44-06

Izvori podataka:

Ministarstvo gospodarstva


Uprava za energetiku, 1995., 2012. i drugi izvori

Zagreb, 2013.



Izmjena i dopuna Strategije i Programa prostornog uređenja Republike Hrvatske

MINISTARSTVO GRADITELJSTVA I PROSTORNOGA UREĐENJA
Zavod za prostorno planiranje



4. Poglavlje:

Prostorno razvojna i planska usmjerenja

Sektor:

Energetski sustav

Tema:

Elektro-energetski sustav

Proizvodni, transformacijski i prijenosni objekti (400 / 220 / 110 kV)

Godina podataka - stanje - planirano:

1995. i 2010.

Izvori podataka:

Ministarstvo gospodarstva

Sektor energetike (Hrvatska elektroprivreda), 1994. i 2012.

Kartografski prikaz:

44-11

Zagreb, 2013.

